

СОГЛАСОВАНО  
Начальник Управления  
образования администрации  
города Кунгура Пермского края  
Ю.В.Трясцина  
« 27 » \_\_\_\_\_ 2013 г.

УТВЕРЖДАЮ  
Директор муниципального  
автономного  
общеобразовательного  
учреждения «Гимназия №16»  
Е.В.Сечейко  
« 27 » \_\_\_\_\_ 2013 г.

СОГЛАСОВАНО  
Начальник отдела ГИБДД  
МО МВД России «Кунгурский»  
подполковник полиции  
А.Н.Богомолов  
« 27 » \_\_\_\_\_ 2013 г.

# ПАСПОРТ

дорожной безопасности образовательного учреждения

**МАОУ «Гимназия №16»**

(наименование образовательного учреждения)

## Общие сведения

Муниципальное автономное общеобразовательное учреждение «Гимназия №16»  
(Полное наименование ОУ)

Тип ОУ общеобразовательное учреждение

Юридический адрес ОУ: 617470, Пермский край, г.Кунгур, ул. Ленина, 75

Фактический адрес ОУ: 617470, Пермский край, г.Кунгур, ул. Ленина, 75

Руководители ОУ:

Директор (заведующий) Сечейко Елена Васильевна 8(34)271 31650  
(фамилия, имя, отчество) (телефон)

Заместитель директора по учебной работе Гедровец Жанна Николаевна 8(34)271 31489  
(фамилия, имя, отчество) (телефон)

Заместитель директора по воспитательной работе Доронина Светлана Валерьевна 8(34)27131208  
(фамилия, имя, отчество) (телефон)

Ответственный работник

Управления образования - ведущий специалист Юшкова Нина Викторовна  
(должность) (фамилия, имя, отчество)  
8 (34) 271 3-63-08  
(телефон)

Ответственные от Госавтоинспекции

Инспектор по пропаганде БДД ГИБДД МО МВД России «Кунгурский» Курбангалиев Али Магамедович  
(должность) (фамилия, имя, отчество)  
(инспектор ГИБДД в ОУ) \_\_\_\_\_  
(должность) (фамилия, имя, отчество)  
\_\_\_\_\_  
(телефон)

Ответственные работники

за мероприятия по профилактике

детского травматизма в ОУ зам. директора по ВР Доронина Светлана Валериевна  
(должность) (фамилия, имя, отчество)  
8 (34)27131208  
(телефон)

Руководитель или ответственный работник дорожно-эксплуатационной организации, осуществляющей содержание УДС (улично-дорожной сети)\*

Начальник Управления городского хозяйства администрации г.Кунгура  
Штейзель Александр Александрович 8(34 271) 2-99-40  
(фамилия, имя, отчество) (телефон)

\* Дорожно-эксплуатационные организации, осуществляющие содержание УДС, несут ответственность в соответствии с законодательством Российской Федерации (Федеральный закон «О безопасности дорожного движения» №196-ФЗ, КоАП, Гражданский кодекс).

Руководитель или ответственный  
работник дорожно-эксплуатационной  
организации, осуществляющей  
содержание ТСОДД\*

Начальник Кунгурского СМЭУ  
ГУВД  
Шихвинцев Александр  
Михайлович 8(34 271) 2-24-21  
(фамилия, имя, отчество) (телефон)

Количество учащихся 788чел.

Наличие уголка по БДД имеется, начальная школа (2 и 3 этажи, филиал)  
(если имеется, указать место расположения)

Наличие класса по БДД отсутствует  
(если имеется, указать место расположения)

Наличие автогородка (площадки) по БДД отсутствует

Наличие автобуса в ОУ - отсутствует  
(при наличии автобуса)

Владелец автобуса \_\_\_\_\_  
(ОУ, муниципальное образование и др.)

Время занятий в ОУ:

1-ая смена: 8.00-

2-ая смена: 14.00-

внеклассные занятия:

Телефоны оперативных служб:

Кунгурская городская служба спасения - 123

Единая диспетчерская служба (ЕДДС) - 112

Управление гражданской защиты – 3-13-53

ФСБ (Федеральная служба безопасности) - 3-13-88

Пожарная часть - 01

МО МВД «Кунгурский» (полиция) - 02

Скорая медицинская помощь – 03

Газовая аварийная служба - 04

## Содержание

### I. План-схемы ОУ.

- 1) район расположения ОУ, пути движения транспортных средств и детей (учеников, обучающихся);
- 2) организация дорожного движения в непосредственной близости от образовательного учреждения с размещением соответствующих технических средств, маршруты движения детей и расположение парковочных мест;
- 3) маршруты движения организованных групп детей от ОУ к стадиону, парку или к спортивно-оздоровительному комплексу;
- 4) пути движения транспортных средств к местам разгрузки/погрузки и рекомендуемых безопасных путей передвижения детей по территории образовательного учреждения.

### II. Лист замечаний и предложений

# І. План-схемы ОУ.

## План-схема района расположения ОУ, пути движения транспортных средств и детей (учеников)



# План-схема района расположения ОУ, пути движения транспортных средств и детей (учеников)



1. Район расположения образовательного учреждения определяется группой жилых домов, зданий и улично-дорожной сетью с учетом остановок общественного транспорта (выходов из станций метро), центром которого является непосредственно образовательное учреждение;

2. Территория, указанная в схеме, включает в себя:

- образовательное учреждение;
- стадион вне территории ОУ, на котором могут проводиться занятия по физической культуре (*при наличии*);
- парк, в котором преподавателями проводятся занятия на открытом воздухе (*при наличии*);
- спортивно-оздоровительный комплекс (*при наличии*);
- жилые дома, в которых проживает большая часть детей (учеников) данного образовательного учреждения;
- автомобильные дороги и тротуары;

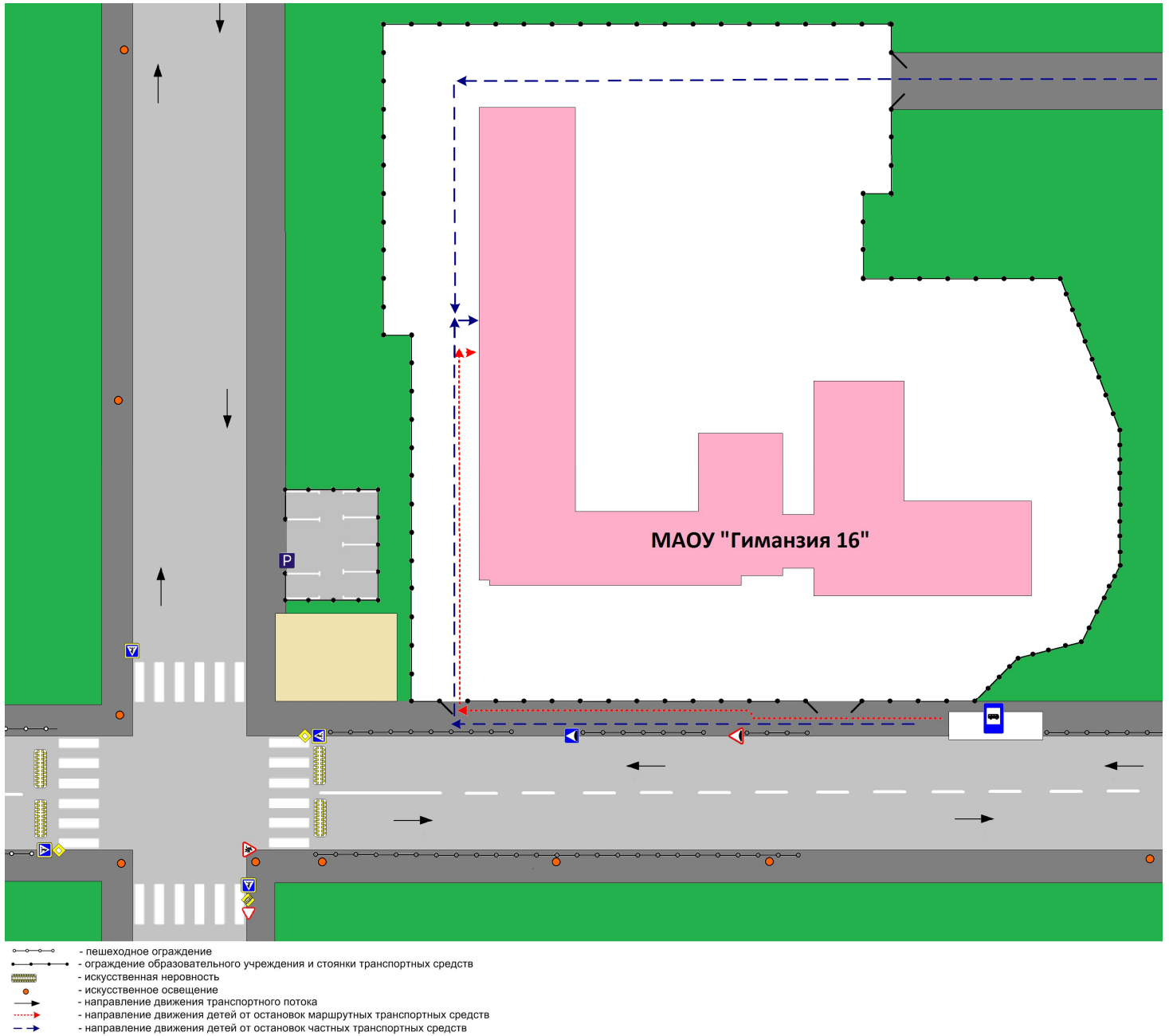
3. На схеме обозначено:

- расположение жилых домов, зданий и сооружений;
- сеть автомобильных дорог;
- пути движения транспортных средств;
- пути движения детей (учеников) в/из образовательного учреждения;
- уличные (наземные – регулируемые / нерегулируемые) и внеуличные (надземные и подземные) пешеходные переходы;
- названия улиц и нумерация домов.

Схема необходима для общего представления о районе расположения ОУ. Для изучения безопасности движения детей на схеме обозначены наиболее частые пути движения учеников от дома (от отдаленных остановок маршрутных транспортных средств) к ОУ и обратно.

При исследовании маршрутов движения детей необходимо уделить особое внимание опасным зонам, где часто дети (ученики, обучающиеся) пересекают проезжую часть не по пешеходному переходу.

# Схема организации дорожного движения в непосредственной близости от образовательного учреждения с размещением соответствующих технических средств, маршруты движения детей и расположение парковочных мест





1. Схема организации дорожного движения ограничена автомобильными дорогами, находящимися в непосредственной близости от образовательного учреждения;

2. На схеме обозначено:

- здание ОУ с указанием территории, принадлежащей непосредственно ОУ (при наличии указать ограждение территории);

- автомобильные дороги и тротуары;

- уличные (наземные – регулируемые / нерегулируемые) и внеуличные (надземные и подземные) пешеходные переходы на подходах к ОУ;

- дислокация существующих дорожных знаков и дорожной разметки;

- другие технические средства организации дорожного движения;

- направление движения транспортных средств по проезжей части;

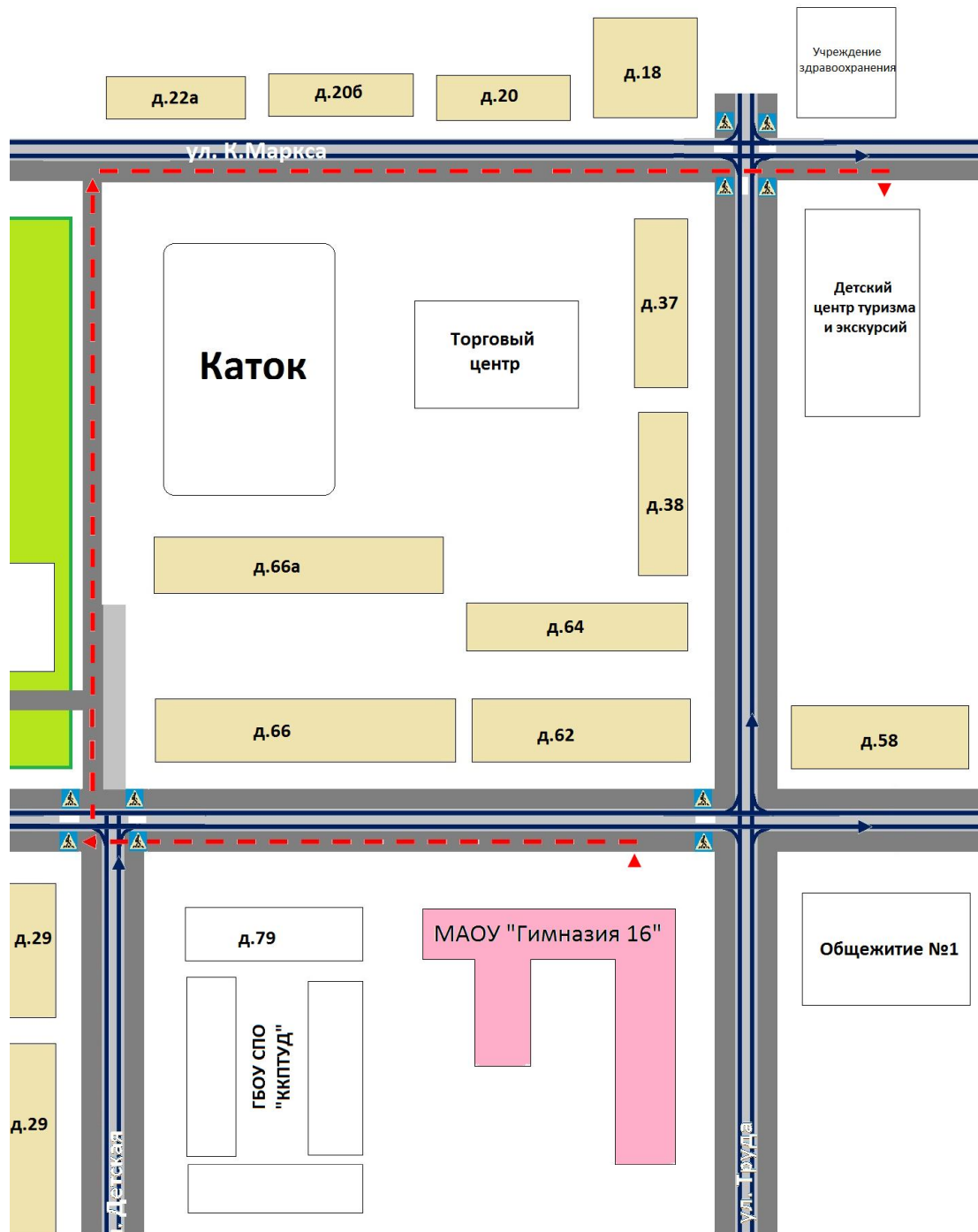
- направление безопасного маршрута движения детей (учеников, обучающихся);

3. На схеме указано расположение остановок маршрутных транспортных средств и безопасные маршруты движения детей (учеников) от остановочного пункта к ОУ и обратно;

4. При наличии стоянки (парковочных мест) около ОУ, указывается место расположение и безопасные маршруты движения детей (учеников) от парковочных мест к ОУ и обратно.

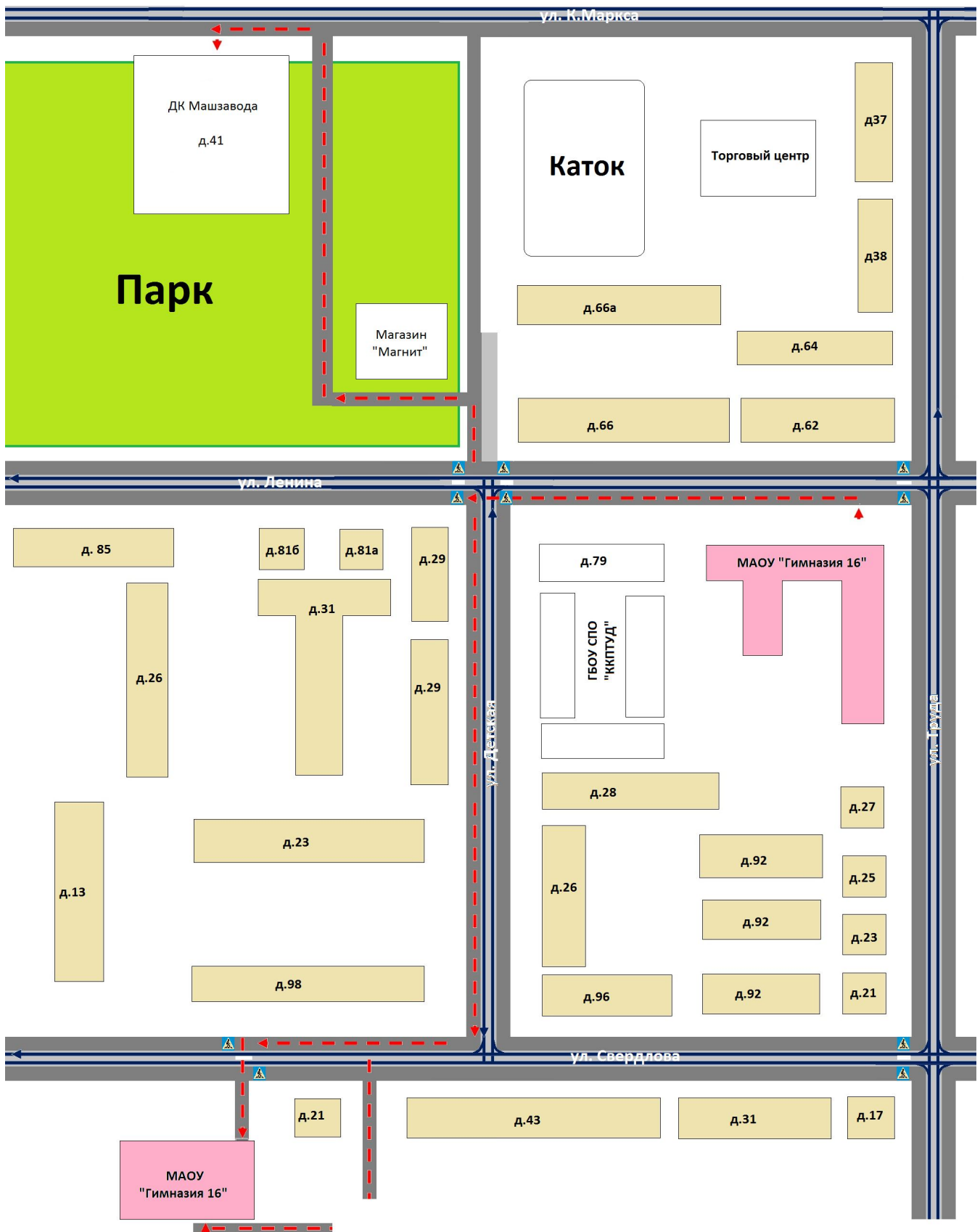
К схеме (в случае необходимости) должен быть приложен план мероприятий по приведению существующей организации дорожного движения к организации движения, соответствующей нормативным техническим документам, действующим в области дорожного движения, по окончании реализации которого готовится новая схема.

# Маршрут движения организованных групп детей от ОУ к стадиону, парку и к спортивно-оздоровительному комплексу



- жилые здания
- проезжая часть
- образовательное учреждение
- тротуар
- иные постройки
- - - ▶ - направление безопасного движения группы детей
- ▶ - движение транспортных средств
- ◀ - движение транспортных средств

# Маршрут движения организованных групп детей от ОУ к стадиону, парку и к учреждению культуры

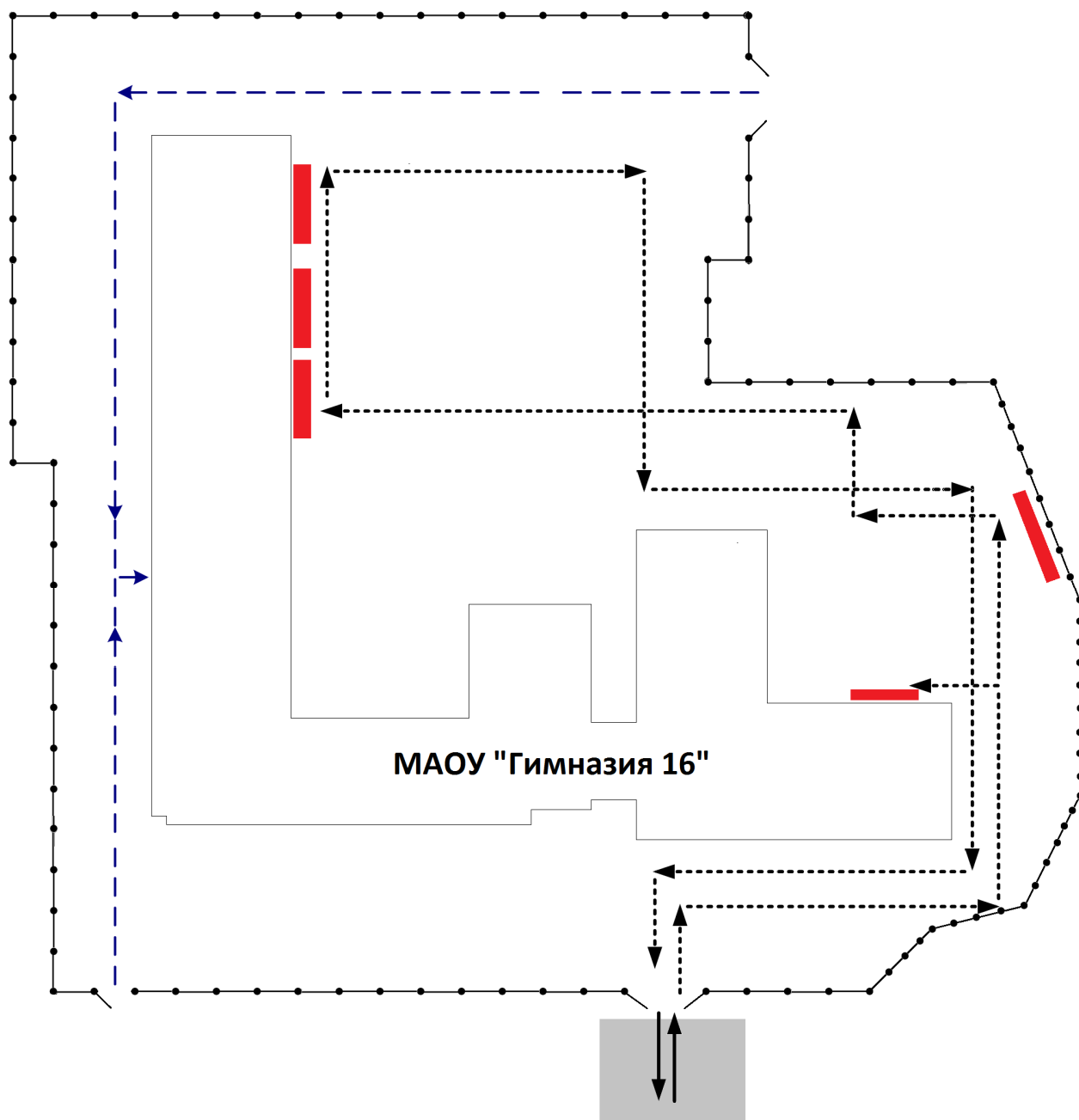






- жилые здания
- образовательное учреждение
- иные постройки
- проезжая часть
- тротуар
- ▶ - направление безопасного движения группы детей
- ▶ - движение транспортных средств

На схеме района расположения ОУ указываются безопасные маршруты движения детей от ОУ к стадиону, парку, учреждению культуры и обратно.

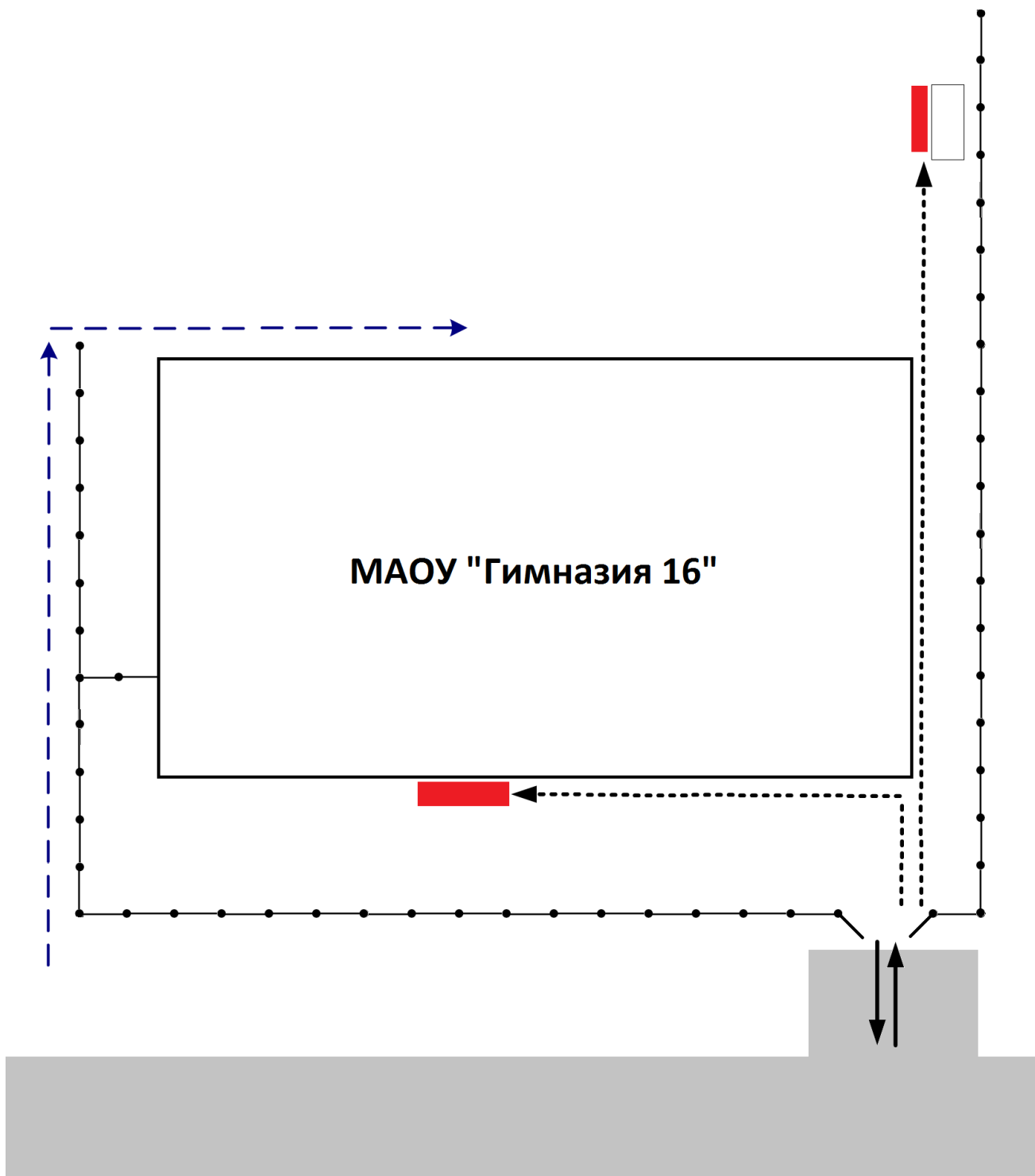
Данные схемы должны использоваться преподавательским составом при организации движения групп детей к местам проведения занятий вне территории ОУ.

## Пути движения транспортных средств к местам разгрузки/погрузки и рекомендуемые пути передвижения детей по территории образовательного учреждения



-  - въезд/выезд грузовых транспортных средств
-  - движение грузовых транспортных средств по территории образовательного учреждения
-  - движение детей и подростков на территории образовательного учреждения
-  - место разгрузки/погрузки

# Пути движения транспортных средств к местам разгрузки/погрузки и рекомендуемые пути передвижения детей по территории образовательного учреждения



- въезд/выезд грузовых транспортных средств
- движение грузовых транспортных средств по территории образовательного учреждения
- движение детей и подростков на территории образовательного учреждения
- место разгрузки/погрузки

На схеме указывается примерная траектория движения транспортного средства на территории ОУ, в том числе место погрузки/разгрузки, а также безопасный маршрут движения детей во время погрузочно-разгрузочных работ.

В целях обеспечения безопасного движения детей по территории ОУ исключается пересечение пути движения детей и пути движения транспортных средств.

**Лист замечаний и предложений.**